

PIANO DI GESTIONE DELLA ZPS IT20B0501
"VIADANA, PORTIOLO, SAN BENEDETTO PO E OSTIGLIA"

progettazione



Studio Associato Silva
sede legale:
via Mazzini 9/2, 40137 Bologna

coordinamento

Dott. For. Paolo Rigoni

collaborazione

Dott. Sc. Nat. Giovanni Giovagnoli

codice lavoro

2008/011

file

1b_geologica.mxd

formato personalizzato

1100 * 730 mm

emissione

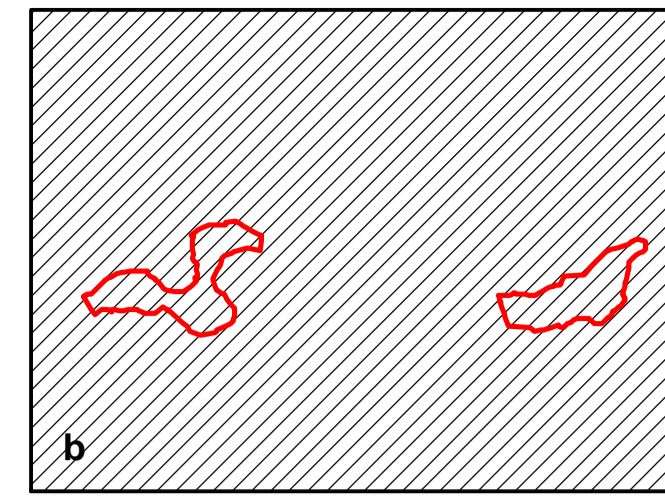
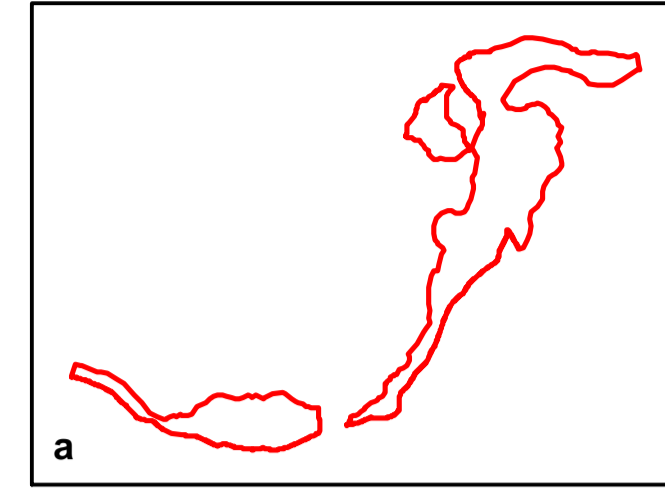
luglio 2009

Tav. 1b - Carta geologica


scala 1:25.000

revisione	oggetto	data	controllato
1			
2			
3			
4			

Quadro d'unione



LEGENDA

 ZPS - IT20B0501 "Viadana, Portiolo, San Benedetto Po e Ostiglia"

LITOLOGIA

-  argille con sabbia
-  argille con sabbia
-  limi con sabbia - sabbie limose
-  sabbie poco gradate con argilla
-  sabbie limose
-  sabbie limose
-  sabbie limose - sabbie limose
-  sabbie limose

TENORE IN CARBONATI

- calcareo o molto calcareo
- scarsamente calcareo
- scarsamente calcareo
- scarsamente calcareo
- calcareo o molto calcareo
- calcareo o molto calcareo
- non calcareo
- non calcareo

PROFONDITA'

- 0-50 cm
- 100-200 cm
- 50-200 cm
- 50-100 cm
- 0-50 cm
- 50-100 cm
- 50-200 cm
- 100-200 cm

