

PIANO DI GESTIONE DELLA ZPS IT20B0501
"VIADANA, PORTIOLO, SAN BENEDETTO PO E OSTIGLIA"

| | |
|---|---|
| progettazione  Studio Associato Silva sede legale: via Mazzini n.9/2, 40137 Bologna | coordinamento Dott. For. Paolo Rigoni |
|  | collaborazione Dott. Sc. Biol. Nicola Cumani |
| codice lavoro 2006/011 | codice lavoro 2006/011 |
| file 14e_zonizzazione | formato personalizzato 1200 * 730 mm |
| emissione luglio 2009 | |

Tav. 14e - Carta della zonizzazione e degli interventi


scala 1:10.000

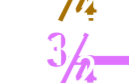
| revisione | oggetto | data | controllato |
|-----------|---------|------|-------------|
| 1 | | | |
| 2 | | | |
| 3 | | | |
| 4 | | | |

REGOLAMENTAZIONE DELLE ATTIVITA' ANTROPICHE

Ciclovia del Po

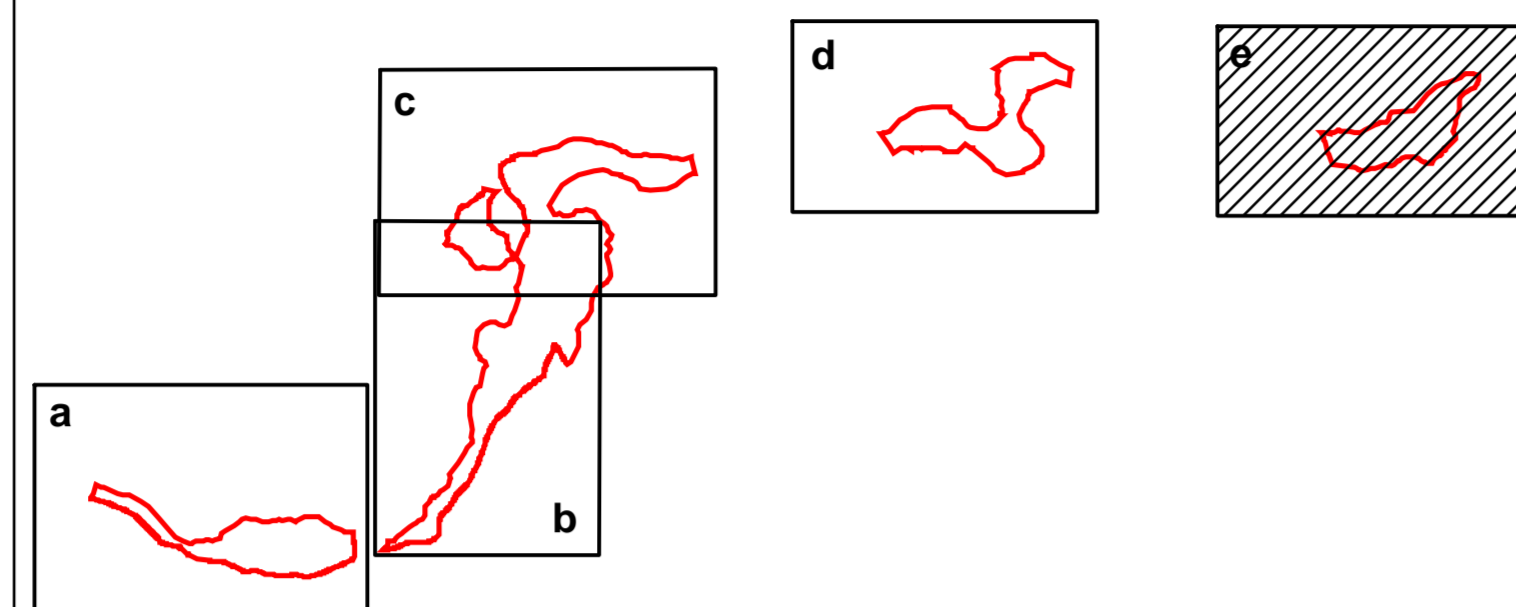
 Riqualficazione del fondo

 Messa in sicurezza


 Percorsi di progetto

 Percorsi naturalistici di progetto









Quadro d'unione



LEGENDA






 ZPS - IT20B0501 "Viadana, Portiolo, San Benedetto Po e Ostiglia"

ZONIZZAZIONE



-  **A** Zona naturale
-  **B** Zona a gestione attiva
-  **C** Zona per attività estrattive a destinazione naturalistica
-  **D** Zona ad uso intensivo
-  Aree contigue di connessione
-  Proposte di ripermetrazione: stralcio
-  Proposte di ripermetrazione: ampliamento
-  Proposte di ripermetrazione: correzione grafica

INTERVENTI



GESTIONE DEGLI HABITAT NATURALI E SEMINATURALI

-  Mantenimento di pareti terrose verticali e subverticali
-  Conservazione e valorizzazione di bugni e lanche
-  Contenimento di specie vegetali alloctone
-  Riconversione di amorfeti
-  Riqualficazione dell'habitat 91E0*







Azioni pilota per la conservazione degli habitat perfluviali

-  Azione pilota "Isola Mafalda"
-  Azione pilota "Ex cave Suzzara"




GESTIONE DEGLI HABITAT ARTIFICIALI

-  Manutenzione degli impianti forestali di origine antropica
-  Rinaturazione di bacini idrici artificiali

STRATEGIE PER L'AUMENTO DELLA BIODIVERSITA'

-  Riattivazione di lanche
-  Rimodellamento di aree golenali
-  Rinaturazione di aree estrattive
-  Realizzazione di fasce tampone
-  Realizzazione di prati umidi, zone umide e sistemi di fitodepurazione
-  Realizzazione di nuovi boschi permanenti

GESTIONE FAUNISTICA

-  Appostamenti fissi di caccia da delocalizzare
-  Messa in sicurezza di elettrodotti
-  Ripopolamento con specie ittiche autoctone e contenimento di specie ittiche alloctone

REGOLAMENTAZIONE DELLE ATTIVITA' ANTROPICHE

-  Strade di libero accesso

